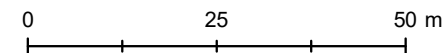


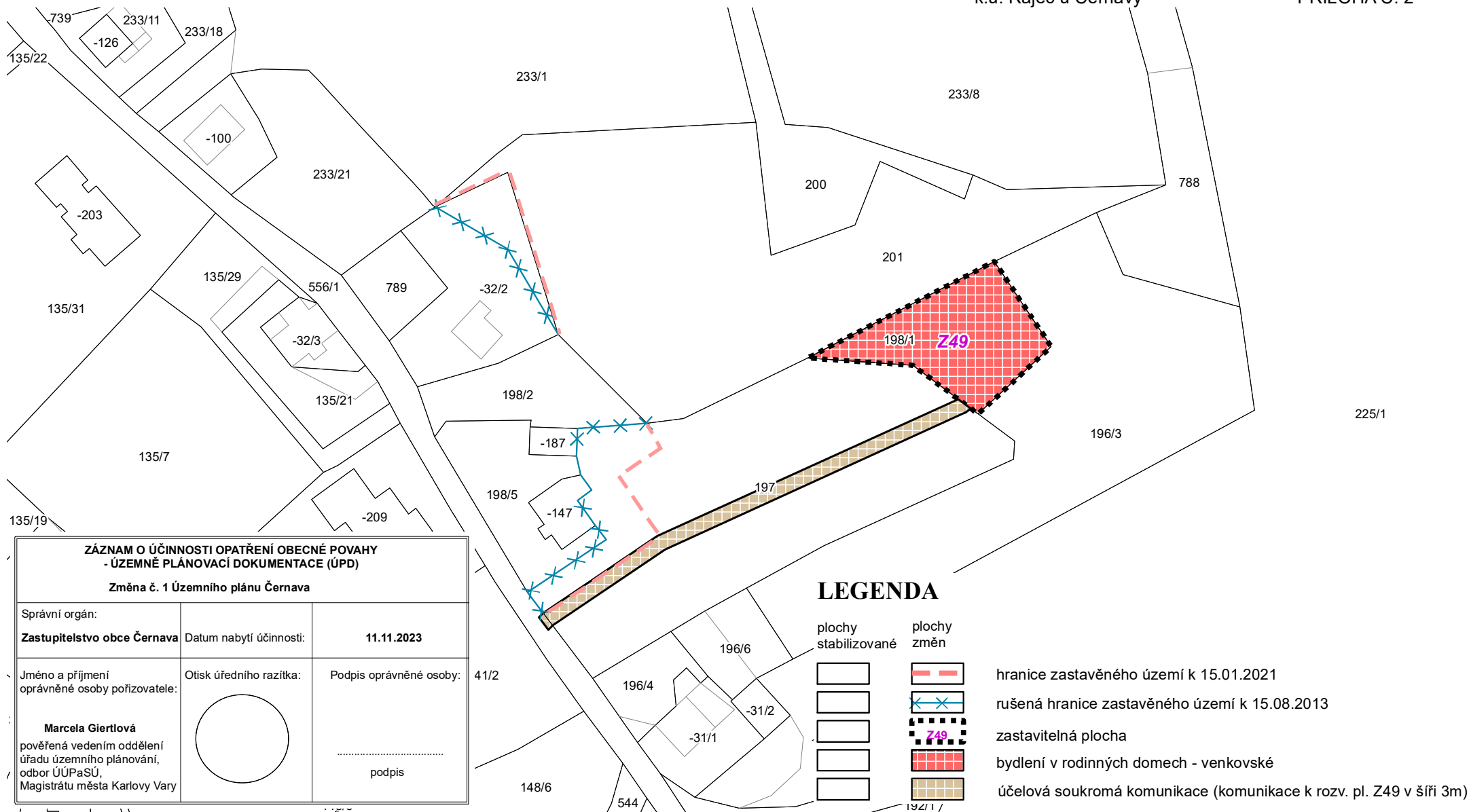
# ZMĚNA Č. 1 ÚP ČERNAVA




M 1:1 000

k.ú. Rájec u Černavy

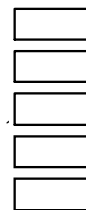
PŘÍLOHA Č. 2



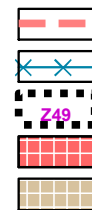
ZÁZNAM O ÚČINNOSTI OPATŘENÍ OBECNÉ POVAHY - ÚZEMNĚ PLÁNOVACÍ DOKUMENTACE (ÚPD)		
Změna č. 1 Územního plánu Černava		
Správní orgán: <b>Zastupitelstvo obce Černava</b>	Datum nabytí účinnosti:	<b>11.11.2023</b>
Jméno a příjmení oprávněné osoby pořizovatele:	Otisk úředního razítka:	Podpis oprávněné osoby:
<b>Marcela Giertlová</b> pověřená vedením oddělení úřadu územního plánování, odbor ÚÚPaSÚ, Magistrátu města Karlovy Vary		..... podpis

## LEGENDA

plochy  
stabilizované



plochy  
změn



hranice zastavěného území k 15.01.2021

rušená hranice zastavěného území k 15.08.2013

zastavitelná plocha

bydlení v rodinných domech - venkovské

účelová soukromá komunikace (komunikace k rozv. pl. Z49 v šíři 3m)

1/1