














LEGENDA

plochy
stabilizované

plochy
změn

územní
rezerva

		
		
		
		
		
		
		
		
		
		
		
		
		
		
		
	IA	
	IB	
	IIA	
	II B	
	I	
	IIA	
	II B	
	II	
		
		
		
		
		

státní hranice ČR - SRN

hranice řešeného území

obec Černava

rychlostní silnice R6

silnice I. třídy

silnice II. třídy

silnice III. třídy

osa nadregionálního biokoridoru

CHKO Slavkovský les

výhradní ložiska

dobývací prostor - těžební

dobývací prostor - netěžební

chráněné ložiskové území

chráněná oblast přirozené akumulace vod

přírodní parky

nadregionální biocentra

OP I. stupně I A PLZ LM Karlovy Vary

OP I. stupně I B PLZ LM Karlovy Vary

OP II. stupně II A PLZ LM Karlovy Vary

OP II. stupně II B PLZ LM Karlovy Vary

OP I. stupně PLZ LM Jáchymov

OP II. stupně II A PLZ LM Jáchymov

OP II. stupně II B PLZ LM Jáchymov

OP I. stupně PLZ LM Kyselka

OP II. stupně PLZ LM Kyselka

radiové směrové spoje

dálkový napájecí rozvod tepla - parovod Vřesová - Nejdek

železnice

Vojenský újezd Hradiště

veřejné mezinárodní letiště Karlovy Vary

ÚZEMNÍ PLÁN ČERNAVA

část odůvodnění



v. č. 2 Širší vztahy
M 1:100 000